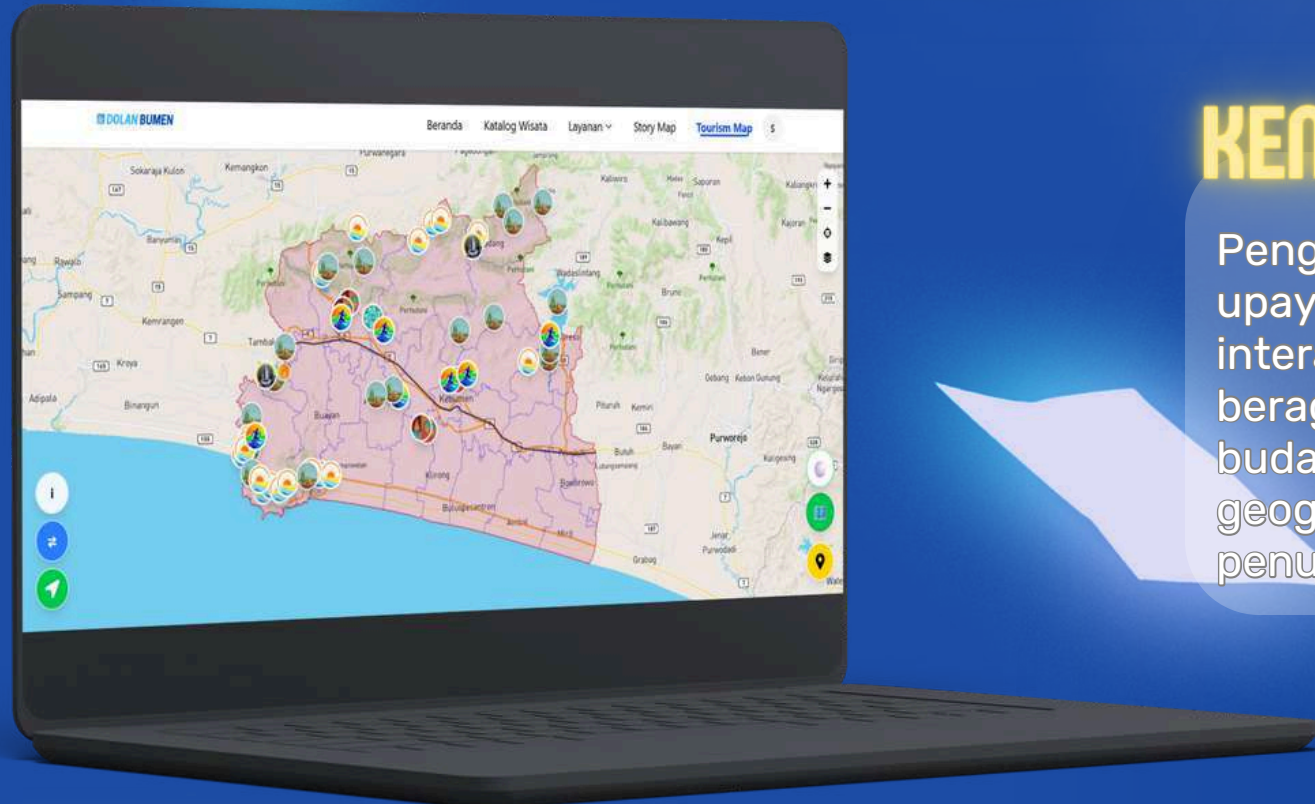




# WEBGIS DOLAN BUMEN

## KENAPA SIH PERLU WEBGIS ?


Pengembangan WebGIS Pariwisata di Kabupaten Kebumen diperlukan sebagai upaya mendukung promosi potensi wisata daerah secara lebih efektif, interaktif, dan mudah diakses oleh masyarakat. Kabupaten Kebumen memiliki beragam destinasi wisata, seperti pantai, gua, pegunungan, dan wisata budaya yang tersebar di berbagai wilayah. Tanpa adanya sistem informasi geografis berbasis web, informasi mengenai lokasi, aksesibilitas, dan fasilitas penunjang wisata sulit diperoleh secara cepat dan akurat




## ARSITEKTUR WEBGIS



Framework Next JS



Prisma ORM



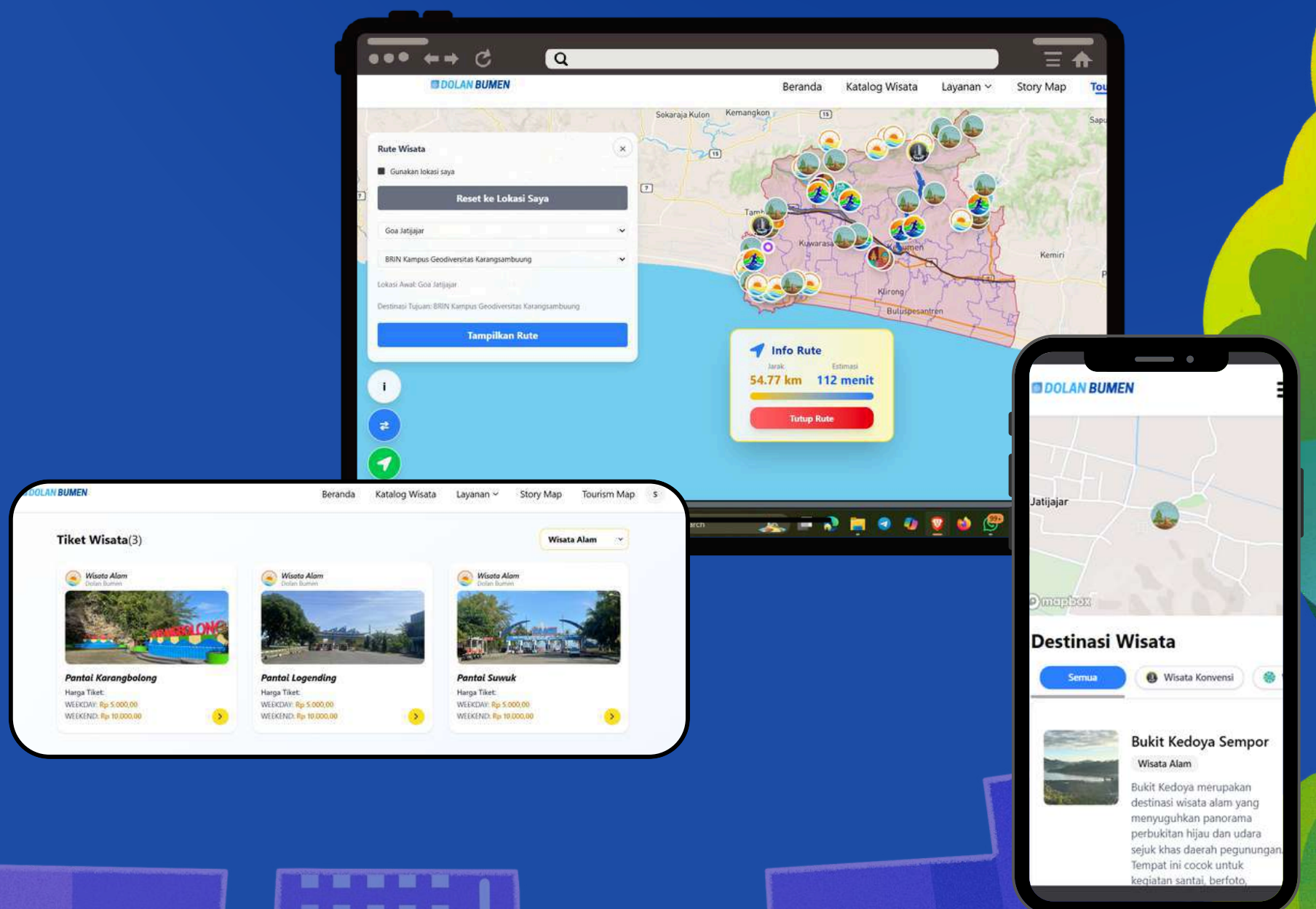
PostgreSQL Database

## FITUR APLIKASI WEBGIS

- ✓ Layanan Pengaduan
- ✓ Layanan E-Ticketing
- ✓ Fitur Katalog Wisata
- ✓ Fitur Review & Rating Destinasi Wisata
- ✓ Fitur *Story Map*
- ✓ Fitur *Tourism Map* Interaktif
- ✓ Fitur *Nearby* Lokasi Wisata
- ✓ Fitur Rute Destinasi Wisata

## KESIMPULAN WEGIS

- WebGIS Dolan Bumen menjadi portal pariwisata Kebumen yang mudah diakses dan terintegrasi. Portal ini menampilkan peta interaktif berisi lokasi wisata, rute perjalanan, serta informasi tambahan seperti deskripsi dan foto. Dengan adanya WebGIS, masyarakat lebih mudah merencanakan kunjungan, sementara pemerintah dapat memanfaatkannya sebagai media promosi wisata yang efektif.
- Antarmuka WebGIS Dolan Bumen dirancang agar menarik, mudah digunakan, dan dapat diakses semua kalangan. Sistem dibuat dengan Next.js, Tailwind CSS, dan ShadCN sehingga responsif, ringan, dan konsisten. Desain difokuskan pada estetika, keterbacaan, dan kemudahan navigasi dengan nuansa wisata Kebumen. Uji kebergunaan menunjukkan kepuasan tinggi, dengan aspek *satisfaction* mencapai **92,6%**, menandakan pengguna sangat puas dan bersedia merekomendasikan sistem ini.



Disusun Oleh :  
Asbian Tunggul Syahputro  
21/483062/SV/20067  
Dosen Pembimbing :  
Karen Slamet Hardjo, S. Si., M. Sc.

Dolan, Plesir ning Kebumen bae!

Akses disini!

